

DRUH POVRCHU ÚZEMÍ
KATASTRÁLNÍ ÚZEMÍ
OKRES:
KRAJ:

ACO
JEDOVNICE [658154]

BLANSKO
JIHOMORAVSKÝ

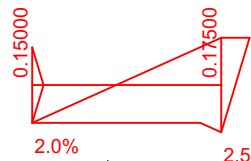
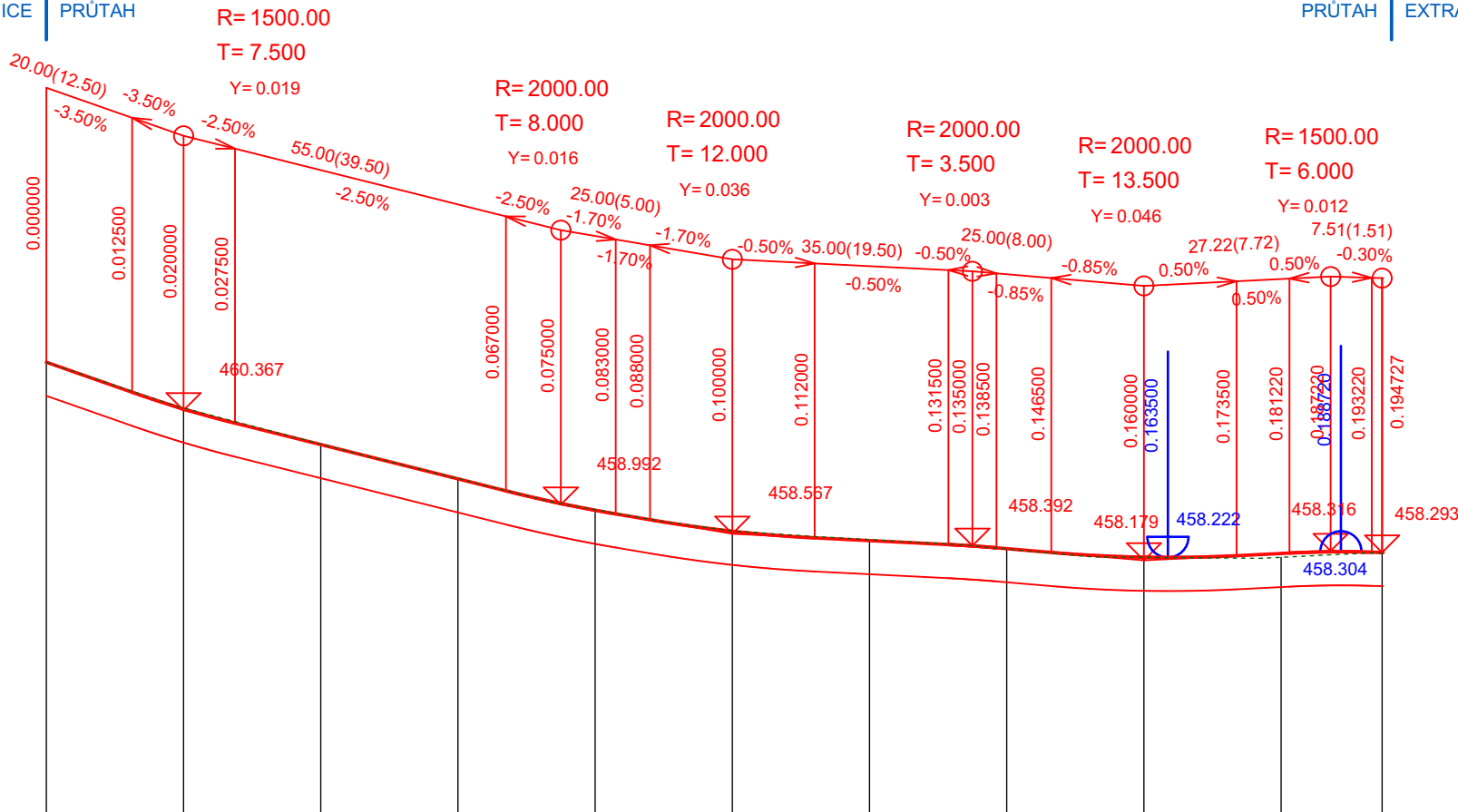
SO 101
OKRUŽNÍ KŘÍŽOVATKA,
JEDOVNICE

SO 102
II/373 JEDOVNICE,
PRŮTAH

SO 102
II/373 JEDOVNICE,
PRŮTAH

SO 103
II/373 JEDOVNICE - KŘTINY,
EXTRAVILÁN

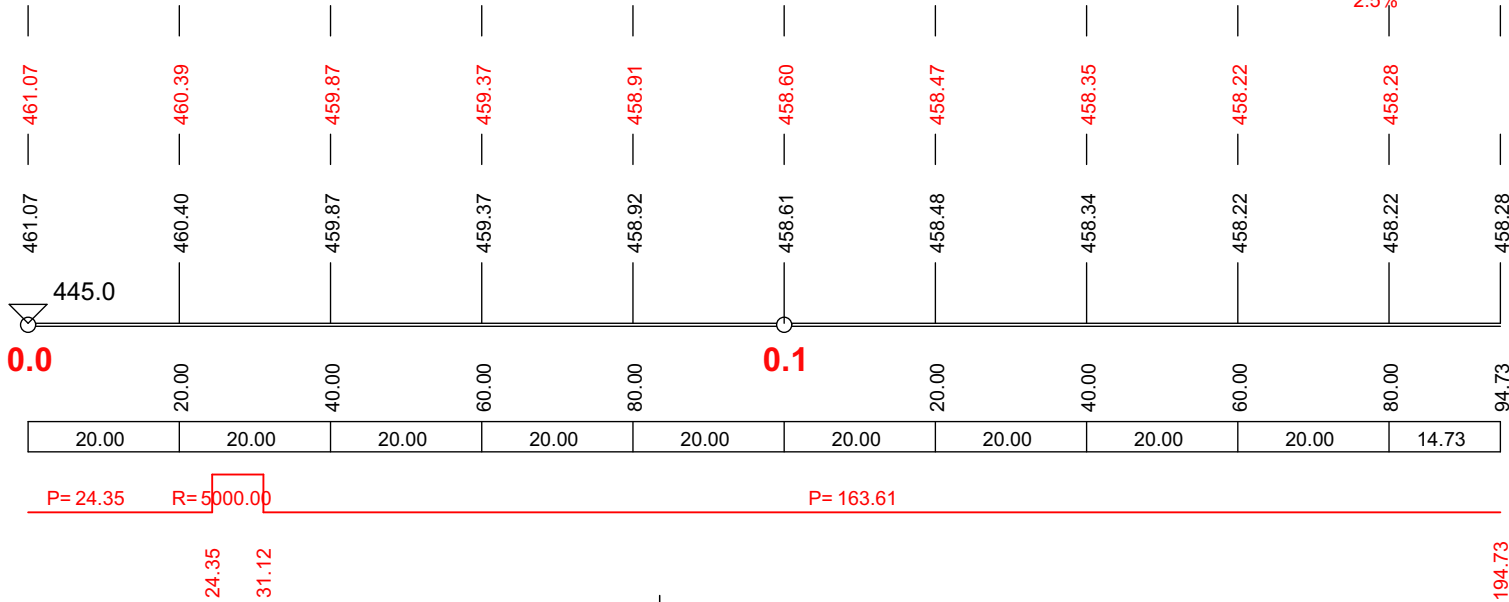
SKLONOVÉ POMĚRY:



MĚŘÍTKA:

1: 1000., 1: 100.

KÓTY NIVELETY:



KÓTY TERÉNU:

SROVNÁVACÍ ROVINA:

STANIČENÍ:

VZDÁLENOST PŘ. ŘEZŮ:

SMĚROVÉ POMĚRY:

- SOUŘADNICOVÝ SYSTÉM: JTSK

- VÝŠKOVÝ SYSTÉM: B. p. v.

Investor:	Správa a údržba silnic Jihomoravského kraje příspěvková organizace kraje Žerotínovo náměstí 449/3, 602 00 Brno
-----------	---

Odpovědný projektant	Vypracoval	Kontroloval	<div>KAP atelier s.r.o. Pruskova 257/16, 155 00 Praha 5 tel.: +420 241 400 056 website: www.kapatelier.cz</div>	
stavba:			formát	3x A4
II/373 Jedovnice – Křtiny – Březina, mosty 373-014,015,016 a 37445-9			číslo zakázky	16169
			stupeň dokumentace	PDPS
část PD: SO 102 JEDOVNICE, PRŮTAH			datum	09 / 2020
			měřítko	1:1000, 1:100
obsah: PODÉLNÝ PROFIL			číslo výkresu:	výtisk číslo:
			SO 102 03	
název dig.souboru:	datum revize:	číslo revize:		